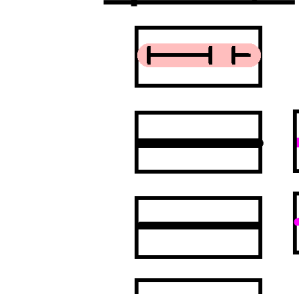


Условные обозначения
СУЩ. ПЛАН. РЕКОНСТР. ЛИКВИД.

Границы

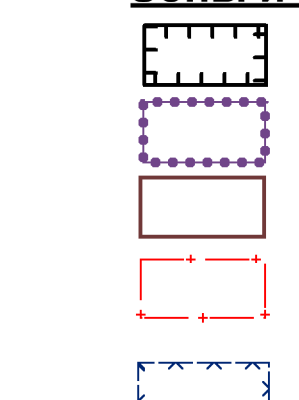


 Населенные пункты

Населе
с. Дракино

- граница Республики Мордовия
- граница сельского поселения
- граница населенных пунктов
- границы земельных участков
- административный центр поселения

Зоны и объекты с особыми условиями использования территории



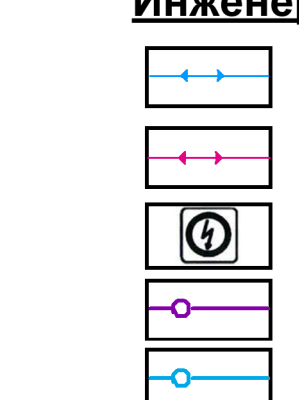
санитарно-защитная зона
придорожная полоса
охранная зона инженерных коммуникаций
первый пояс зоны санитарной охраны
источника водоснабжения
водоохранная зона

Транспортная инфраструктура

автомобильные дороги

10

 Инженерная инфраструктура



автомобильные дороги местного значения

линии электропередачи 110 кВ

линии электропередачи 10 кВ

трансформаторная подстанция (ТП)

газопровод распределительный высокого давления водопровод

водонапорная башня


зона застройки индивидуальными жилыми домами

общественно-деловые зоны

зона сельскохозяйственных угодий

производственная зона сельскохозяйственных предприятий

зона кладбищ

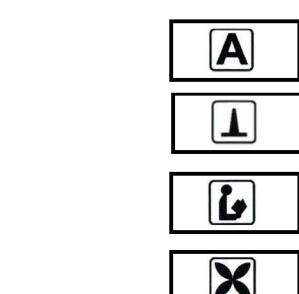


Поверхностные водные объекты



ОКС общественного назначения

ДДУ
СДК
библиотека
спортивный
РУПС
ФАП



автостоянка
котельная
школа
храм

Условные обозначения
СУЩ. ПЛАН. РЕКОНСТР. ЛИКВИД.

Границы

- граница Республики Мордовия
- граница сельского поселения
- граница населенных пунктов
- границы земельных участков

Населенные пункты
с. Дракино

административный центр поселения

Зоны и объекты с особыми условиями использования территории

- санитарно-защитная зона
- придорожная полоса
- охранная зона инженерных коммуникаций
- первый пояс зоны санитарной охраны
- источника водоснабжения
- водоохранная зона

Транспортная инфраструктура
автомобильные дороги

- автомобильные дороги местного значения

Инженерная инфраструктура

- линии электропередачи 110 кВ
- линии электропередачи 10 кВ
- трансформаторная подстанция (ТП)
- газопровод распределительный высокого давления
- водопровод
- водонапорная башня

Функциональные зоны

- зона застройки индивидуальными жилыми домами
- общественно-деловые зоны
- зона сельскохозяйственных угодий
- производственная зона сельскохозяйственных предприятий
- зона кладбищ

Поверхностные водные объекты

- водоем
- водоток

ОКС общественного назначения

- ДДУ
- СДК
- библиотека
- спортивный зал
- РУПС
- ФАП
- автостоянка
- котельная
- школа
- храм

КАЖЛОДСКОЕ СЕЛЬСКОЕ ПОСЕЛЕНИЕ

НИКОЛЬСКОЕ СЕЛЬСКОЕ ПОСЕЛЕНИЕ

ТОРБЕЕВСКОЕ ГОРОДСКОЕ ПОСЕЛЕНИЕ

КРАСНОПОЛЬСКОЕ СЕЛЬСКОЕ ПОСЕЛЕНИЕ

с. Дракино

ПЕНЗЕНСКАЯ ОБЛАСТЬ

Имя, № посл.	Подп. и дата	Взам. инв. №			
			Согласовано		

[illegible]