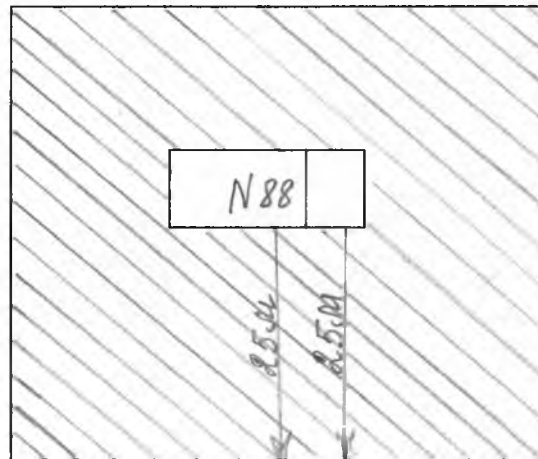


Схема

границ территории, прилегающей к МБУК « КДЦ Хилковского сельского поселения» - библиотека, расположенному по адресу: с.Хилково ул. Советская 1-я д№88, на которой не допускается розничная продажа алкогольной продукции



ул. Советская 1-я

Условные обозначения:



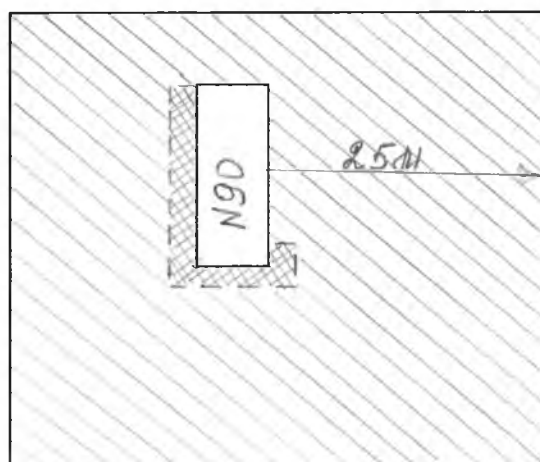
- МБУК «КДЦ Хилковского сельского поселения» - библиотека



- прилегающая территория, на которой не допускается розничная продажа алкогольной продукции

Схема

границ территории прилегающей к Хилковскому фельдшерско-акушерскому пункту, расположенному по адресу: с.Хилково ул.Советская 1-я д№90, на которой не допускается розничная продажа алкогольной продукции



Ул Советская 1-я

Условные обозначения:



- Хилковский фельдшерско-акушерский пункт



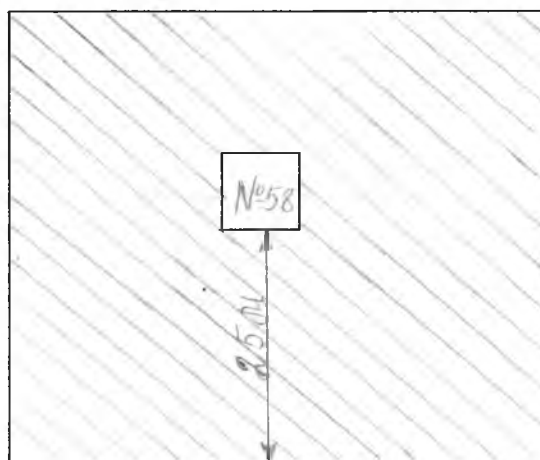
- прилегающая территория, на которой не допускается розничная продажа алкогольной продукции



- обособленная территория

Схема

границ территории, прилегающей к Бобровскому фельдшерско-акушерскому пункту, расположенного по адресу: д. Бобровка ул. Садовая д№ 58, на которой не допускается розничная продажа алкогольной продукции



ул. Садовая

Условные обозначения:



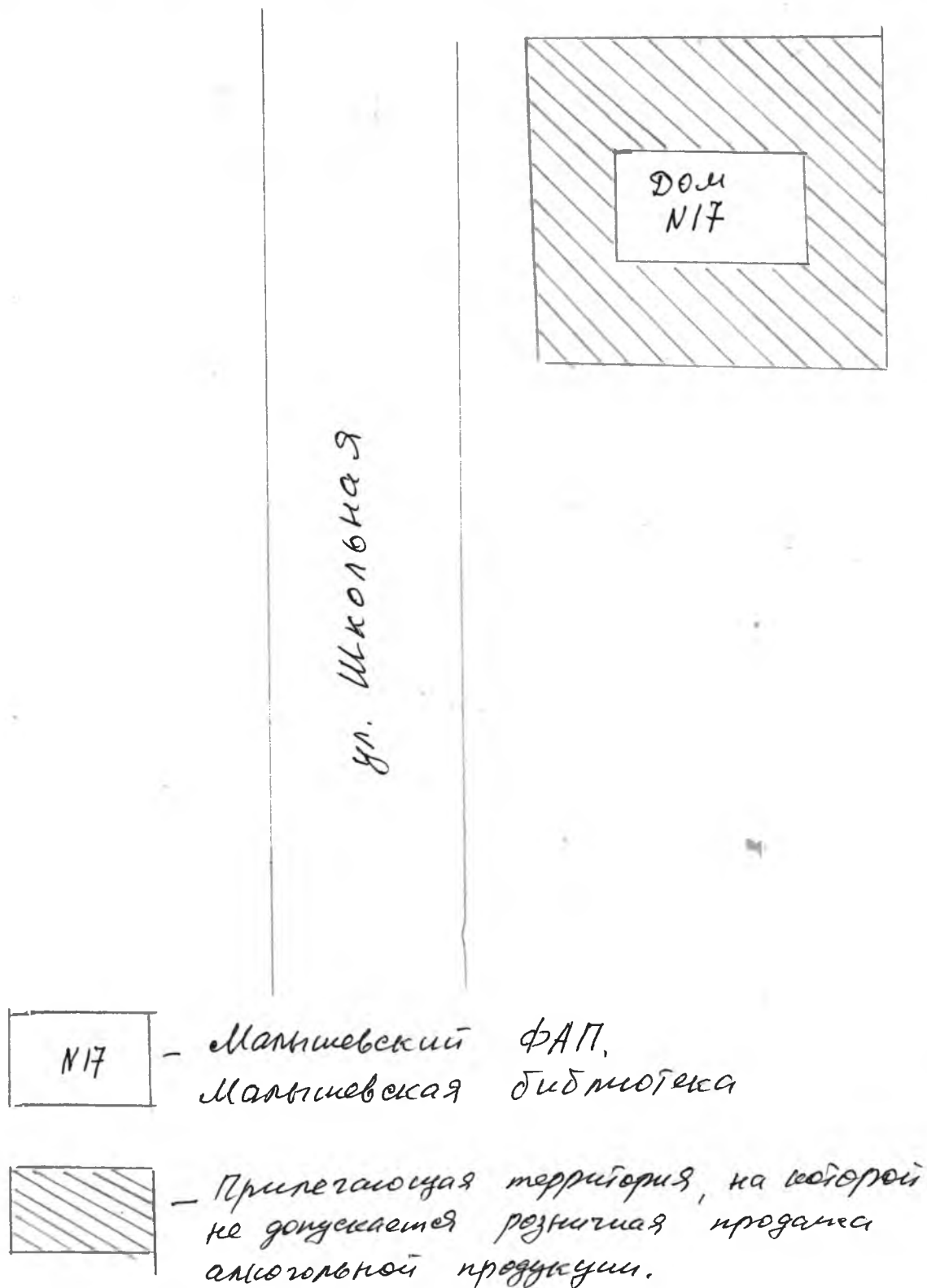
- Бобровский фельдшерско-акушерский пункт



- прилегающая территория, на которой не допускается розничная продажа алкогольной продукции

Схема

границ прилегающей территории, на которой не допускается розничная продажа алкогольной продукции, для Малышевского ФАП, Малышевской библиотеки, расположенных по адресу: РМ, Торбеевский район, с.Малышево, ул. Школьная, дом № 17.



Схема

границ прилегающей территории, на которой не допускается розничная продажа алкогольной продукции, для Носакинского ФАП, Носакинской библиотеки, расположенных по адресу: РМ, Торбеевский район, с.Носакино, ул. Центральная, дом № 9.

