



МИНИСТЕРСТВО ТРАНСПОРТА РОССИЙСКОЙ ФЕДЕРАЦИИ  
**ФЕДЕРАЛЬНОЕ ДОРОЖНОЕ АГЕНТСТВО**  
**(РОСАВТОДОР)**

**РАСПОРЯЖЕНИЕ**

РОСАВТОДОР  
рсл. № 3740-р  
от 09.12.2020



*09.12.2020*

Москва

№ *3740-р*

**Об изъятии для нужд Российской Федерации  
земельных участков в целях обеспечения реализации проекта  
«Строительство и реконструкция автомобильной дороги М-5 «Урал»  
от Москвы через Рязань, Пензу, Самару, Уфу до Челябинска.  
Строительство автомобильной дороги М-5 «Урал» Москва – Рязань –  
Пенза – Самара – Уфа – Челябинск на участке км 466 – км 487 в обход  
г. Спасск, Пензенская область»**

В соответствии с Земельным кодексом Российской Федерации, Федеральным законом от 8 ноября 2007 г. № 257-ФЗ «Об автомобильных дорогах и о дорожной деятельности в Российской Федерации и о внесении изменений в отдельные законодательные акты Российской Федерации», постановлением Правительства Российской Федерации от 20 декабря 2017 г. № 1596 «Об утверждении государственной программы Российской Федерации «Развитие транспортной системы», подпунктом 5.4.1(1) пункта 5 Положения о Федеральном дорожном агентстве, утвержденного постановлением Правительства Российской Федерации от 23 июля 2004 г. № 374, приказом Министерства транспорта Российской Федерации от 13 января 2010 г. № 5 «Об установлении и использовании полос отвода автомобильных дорог федерального значения», распоряжением Федерального дорожного агентства от 2 октября 2019 г. № 2799-р «Об утверждении документации по планировке территории объекта «Строительство и реконструкция автомобильной дороги М-5 «Урал» от Москвы через Рязань, Пензу, Самару, Уфу до Челябинска. Строительство автомобильной дороги М-5 «Урал» Москва – Рязань – Пенза – Самара – Уфа – Челябинск на участке км 466 – км 487 в обход г. Спасск, Пензенская область», обращением федерального казенного учреждения «Федеральное управление автомобильных дорог «Большая Волга» Федерального дорожного агентства» (ФКУ «Поволжуправтодор») от 21 сентября 2020 г. № 409-РА и в целях обеспечения реализации проекта «Строительство и реконструкция автомобильной дороги М-5 «Урал» от Москвы через Рязань, Пензу, Самару, Уфу до Челябинска. Строительство автомобильной дороги М-5 «Урал» Москва – Рязань – Пенза – Самара – Уфа – Челябинск на участке км 466 – км 487 в обход г. Спасск, Пензенская область» (далее – Проект):

1. Изъять в установленном порядке для нужд Российской Федерации земельные участки, указанные в приложении к настоящему распоряжению.

## 2. ФКУ «Поволжуправтодор»:

обеспечить в установленном порядке выполнение комплекса мероприятий в целях изъятия земельных участков, указанных в приложении к настоящему распоряжению;

обеспечить опубликование настоящего распоряжения (за исключением приложения) в порядке, установленном для официального опубликования (обнародования) муниципальных правовых актов уставом поселения, городского округа (муниципального района в случае, если земельные участки, подлежащие изъятию, расположены на межселенной территории) по месту нахождения земельных участков, подлежащих изъятию;

направить копию настоящего распоряжения правообладателям изымаемых земельных участков письмом с уведомлением о вручении;

направить копию настоящего распоряжения в территориальный орган Федеральной службы государственной регистрации, кадастра и картографии;

обеспечить подготовку и заключение соглашений об изъятии земельных участков в целях обеспечения реализации Проекта;

обеспечить внесение в Единый государственный реестр недвижимости сведений о подлежащих образованию земельных участках, права на которые прекращаются в соответствии с настоящим распоряжением;

обеспечить внесение в Единый государственный реестр недвижимости сведений о принадлежности изъятых земельных участков к категории земель промышленности, энергетики, транспорта, связи, радиовещания, телевидения, информатики, земель для обеспечения космической деятельности, земель обороны, безопасности и земель иного специального назначения, если такие земельные участки не отнесены к категории земель населенных пунктов;


обеспечить прекращение и переход прав на земельные участки в связи с изъятием в целях обеспечения реализации Проекта;

обеспечить направление настоящего распоряжения в уполномоченные на размещение в государственных информационных системах обеспечения градостроительной деятельности органы исполнительной власти Пензенской области и соответствующие органы местного самоуправления, на территории которых расположены земельные участки, подлежащие изъятию, для исполнения части 2 статьи 57 Градостроительного кодекса Российской Федерации в части размещения настоящего распоряжения в государственной информационной системе обеспечения градостроительной деятельности.

3. ФГБУ «Информавтодор» разместить настоящее распоряжение на официальном сайте Федерального дорожного агентства в информационно-телекоммуникационной сети «Интернет».

4. Контроль за исполнением настоящего распоряжения оставляю за собой.

Заместитель руководителя





И.В. Костюченко

Перечень земельных участков, подлежащих изъятию для нужд Российской Федерации в целях обеспечения реализации проекта "Строительство и реконструкция автомобильной дороги М-5 «Урал» от Москвы через Рязань, Пензу, Самару, Уфу до Челябинска. Строительство автомобильной дороги М-5 «Урал» Москва - Рязань - Пенза - Самара - Уфа - Челябинск на участке км 466 – км 487 в обход г. Спасск, Пензенская область"

№ п/п	Правообладатель	Наименование объекта	Вид права	Адрес (местоположение) земельного участка (объекта недвижимости)	Кадастровый номер исходного земельного участка	Площадь исходного земельного участка, кв.м.	Кадастровый номер изымаемого земельного участка	Площадь изымаемого земельного участка, кв.м	Правоустанавливающие (правоудостоверяющие) документы
1	2	3	4	5	6	7	8	9	10
1	Общество с ограниченной ответственностью "Дубровки"	Земельный участок	Собственность	Пензенская область, Спасский район, Дубровский сельсовет	58:02:0140103:288	78044	58:02:0140103:288	78044	Выписка от 17.09.2020 № КУВИ-002/2020-21762397
2	Общество с ограниченной ответственностью "Дубровки"	Земельный участок	Собственность	Пензенская область, Спасский район, Дубровский с/с	58:02:0140103:296	6112	58:02:0140103:296:3У1	1884	Выписка от 17.09.2020 № КУВИ-002/2020-21768192

И.о. Начальника  
ФКУ "Поволжуправтодор"ФДА

К.М. Вдовин