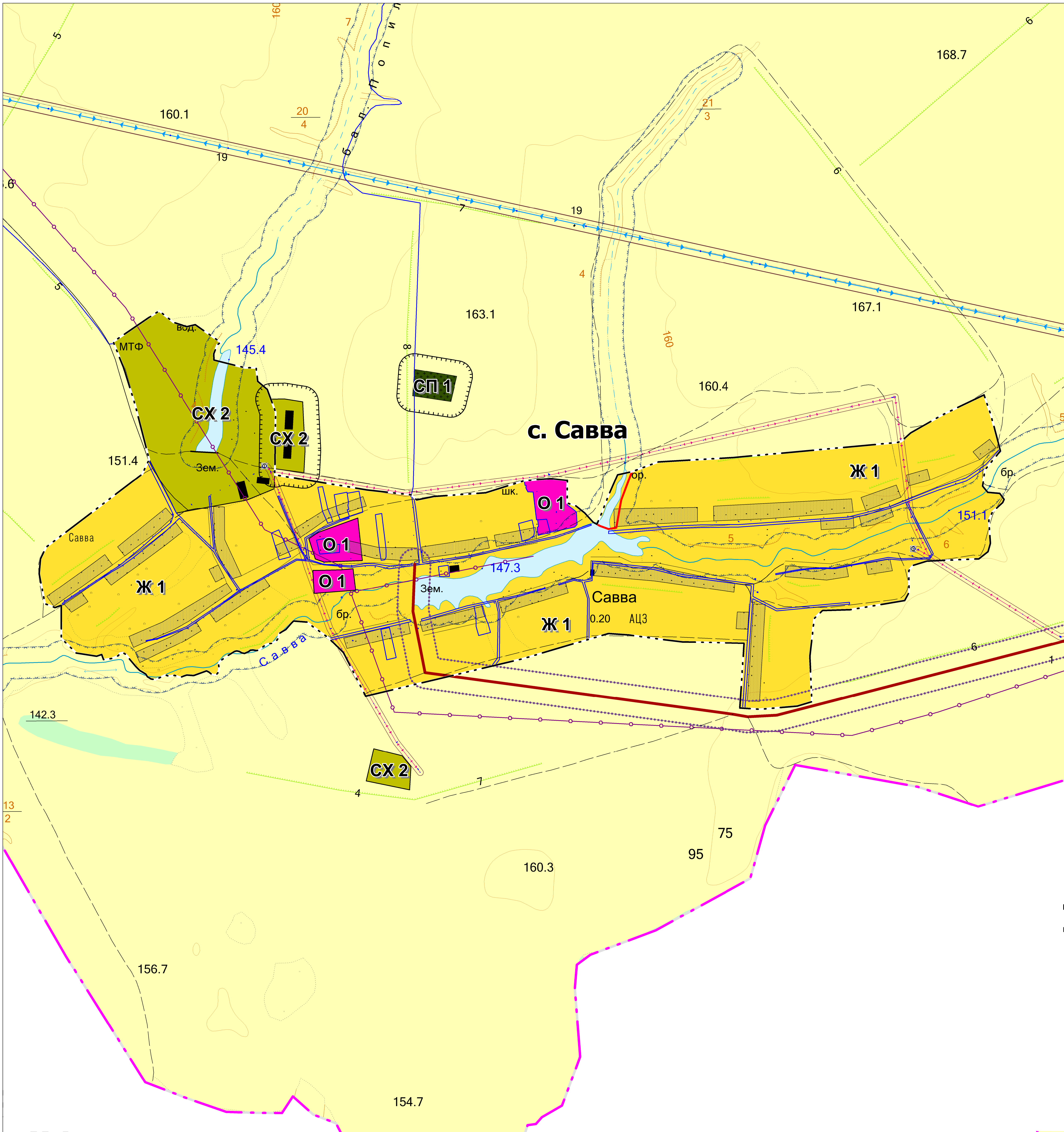
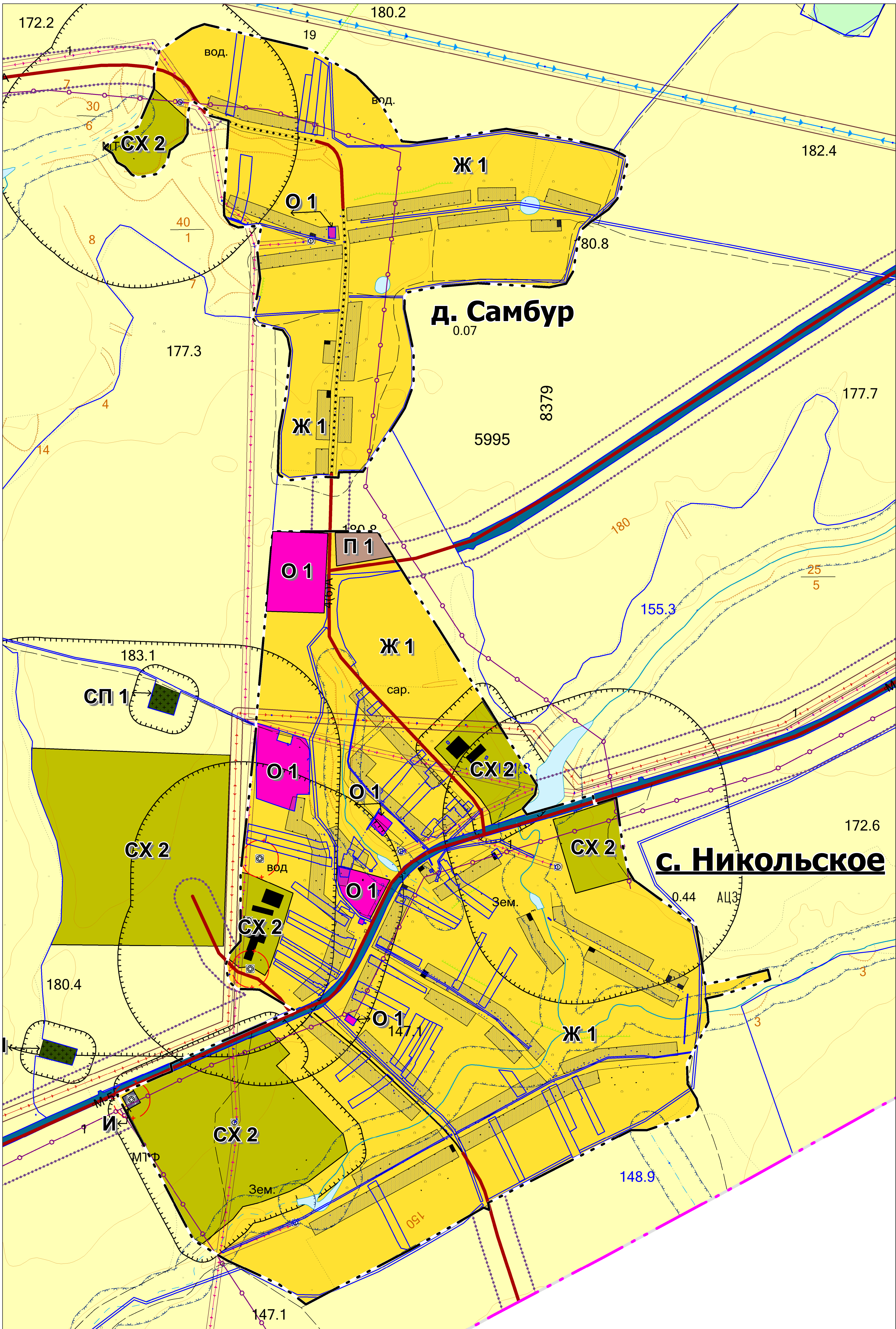
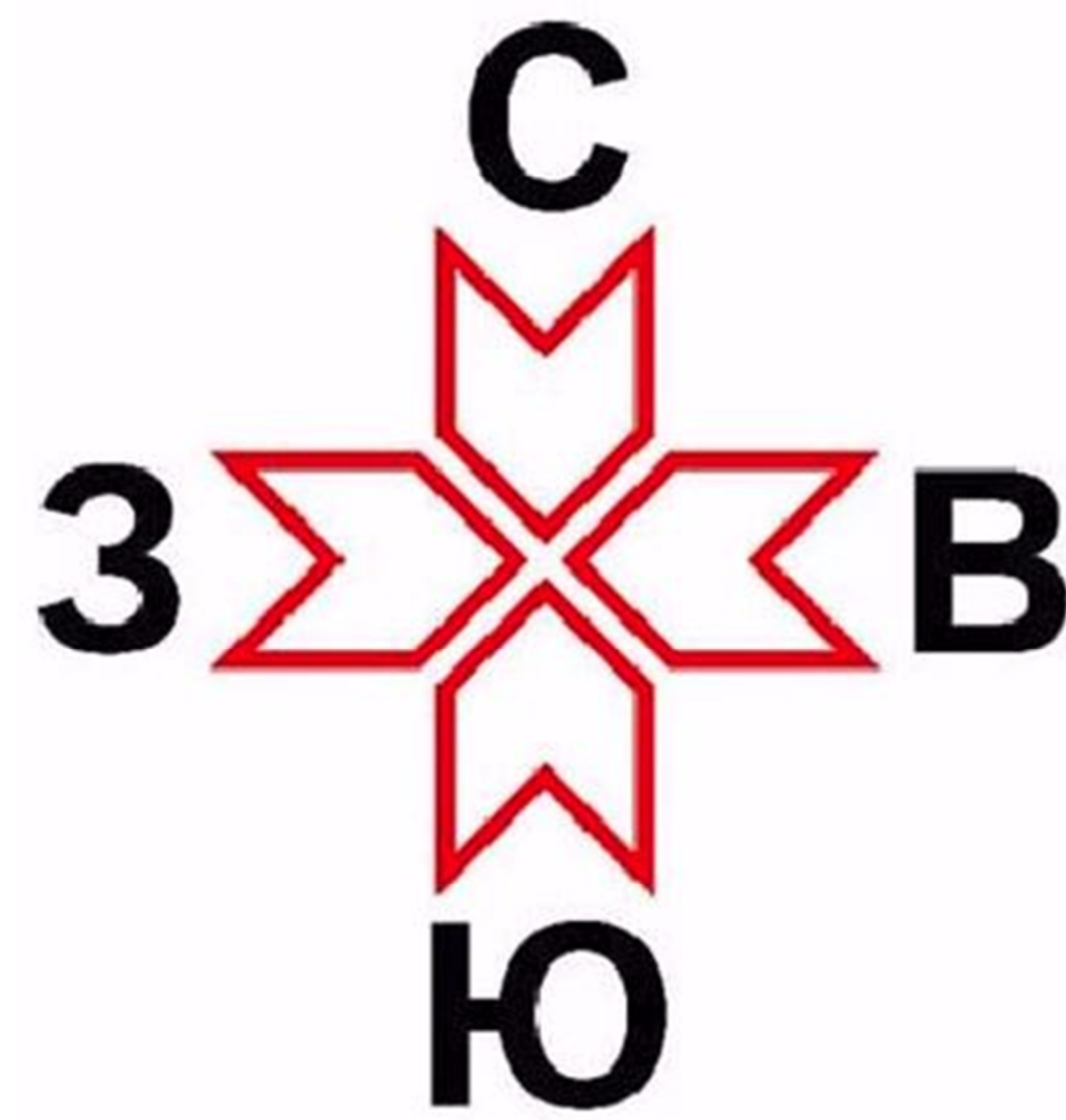




**ПРАВИЛА ЗЕМЛЕПОЛЬЗОВАНИЯ И ЗАСТРОЙКИ
НИКОЛЬСКОГО СЕЛЬСКОГО ПОСЕЛЕНИЯ
ТОРБЕЕВСКОГО МУНИЦИПАЛЬНОГО РАЙОНА РМ**
**КАРТА ГРАДОСТРОИТЕЛЬНОГО ЗОНИРОВАНИЯ
ТЕРРИТОРИЙ НАСЕЛЕННЫХ ПУНКТОВ**
М 1:5000



- Условные обозначения**
СУЩ. ПЛАН. РЕКОНСТР. ЛИКВИД.
- Границы**
- граница муниципального района
 - граница сельского поселения
 - граница населенных пунктов
 - границы земельных участков
- Населенные пункты**
с. Никольское
- административный центр поселения
- Зоны и объекты с особыми условиями использования территории**
- санитарно-защитная зона
 - санитарный разрыв инженерных коммуникаций
 - санитарный разрыв транспортной инфраструктуры
 - придорожная полоса
 - охранная зона инженерных коммуникаций
 - первый пояс зоны санитарной охраны источника водоснабжения
 - водоохранная зона
- Транспортная инфраструктура**
- железная дорога
 - автомобильные дороги регионального или межмуниципального значения
 - автомобильные дороги местного значения
- Инженерная инфраструктура**
- линии электропередачи 110 кВ
 - линии электропередачи 35 кВ
 - линии электропередачи 10 кВ
 - трансформаторная подстанция (ТП)
 - газопровод распределительный высокого давления
 - водонапорная башня
 - базовая станция
- ТЕРРИТОРИАЛЬНЫЕ ЗОНЫ**
- Жилые зоны**
- зона застройки индивидуальными жилыми домами (Ж1)
- Общественно-деловые зоны**
- зона делового, общественного и коммерческого назначения (О1)
- Производственные зоны**
- производственная зона (П1)
- Зона инженерной и транспортной инфраструктуры**
- зона инженерной инфраструктуры (И)
 - зона транспортной инфраструктуры (Т)
- Зона сельскохозяйственного использования**
- зона, занятая объектами сельскохозяйственного назначения (СХ2)
- Зоны специального назначения**
- зона специального назначения, связанная с захоронениями (СП1)
- Поверхностные водные объекты**
- водоем
 - водоток
- Земли сельскохозяйственного назначения**
- сельскохозяйственные угодья
- Леса**
- леса эксплуатационные

Лист №	1
Кол. Лист	1
Итого	1

Заказчик: Администрация Никольского сельского поселения Торбеевского муниципального района РМ				Лист			
Изм.	Кол.	Лист	№ док.	Подпись	Дата	Страна	Лист
						РМ	2
Проект разработан и выполнен Мордовским областным проектно-сметным институтом Торбеевского муниципального района РМ							Лист
Инженер-проектировщик И.И.И.							Лист
И.И.И.							Лист

