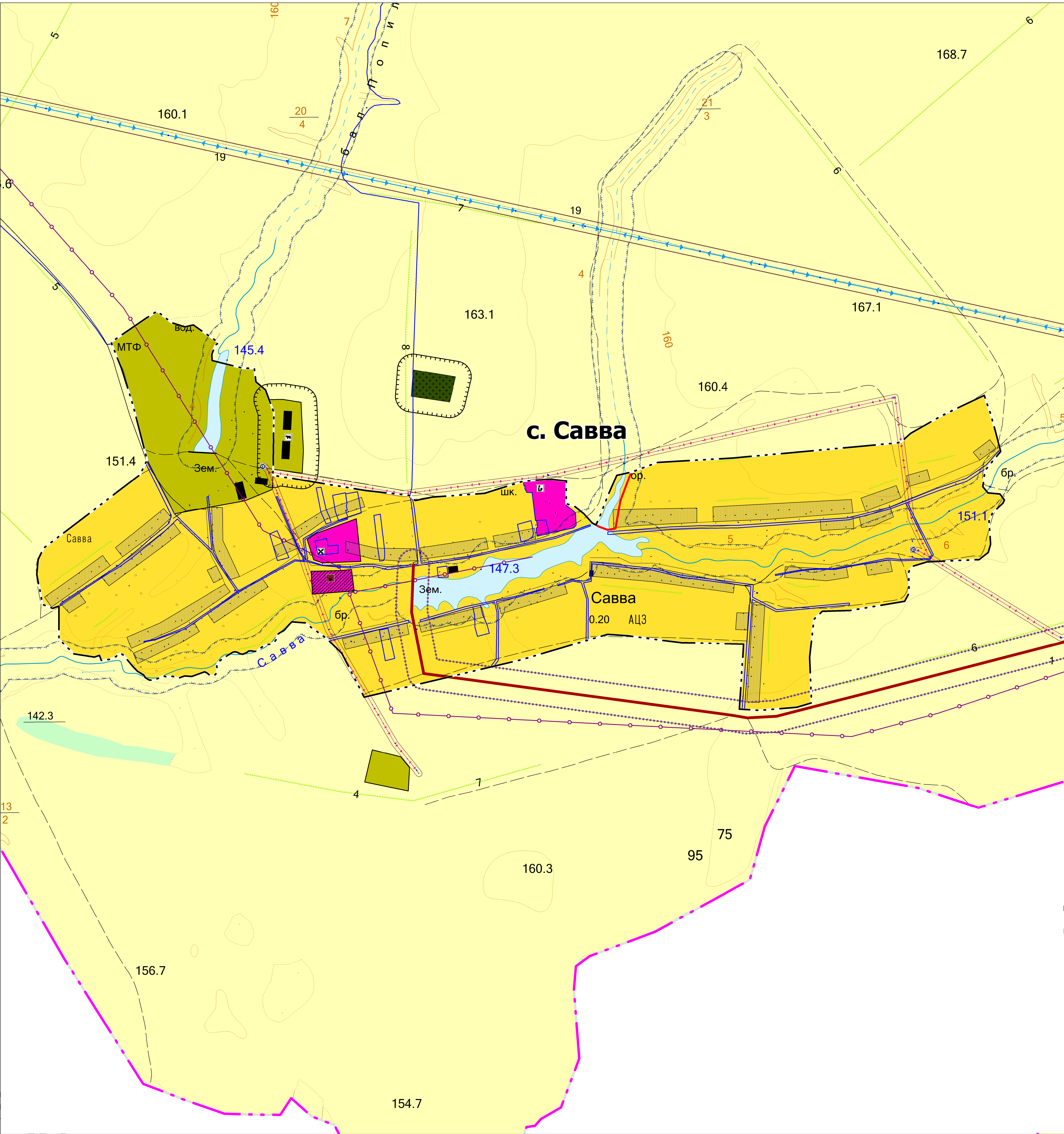
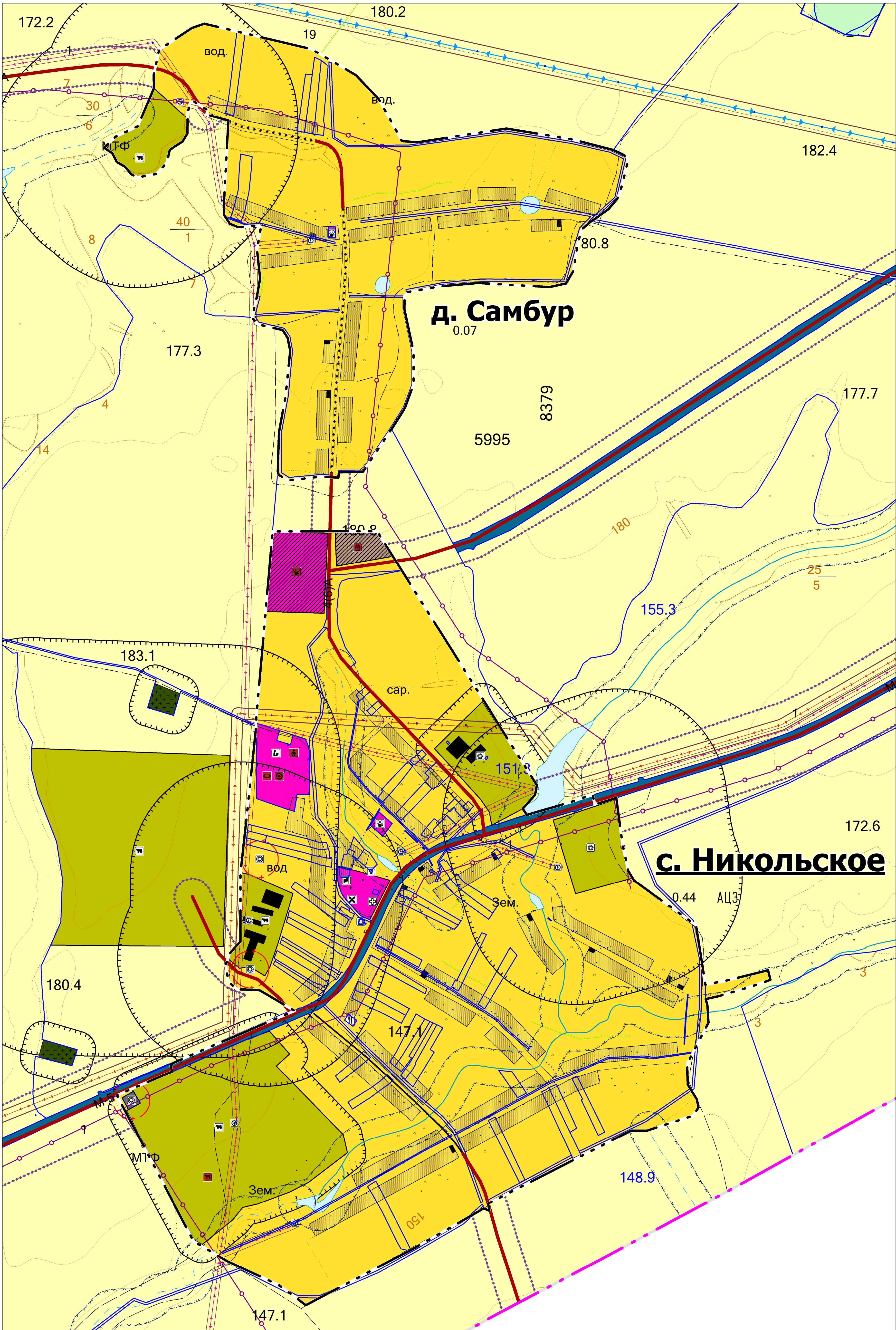
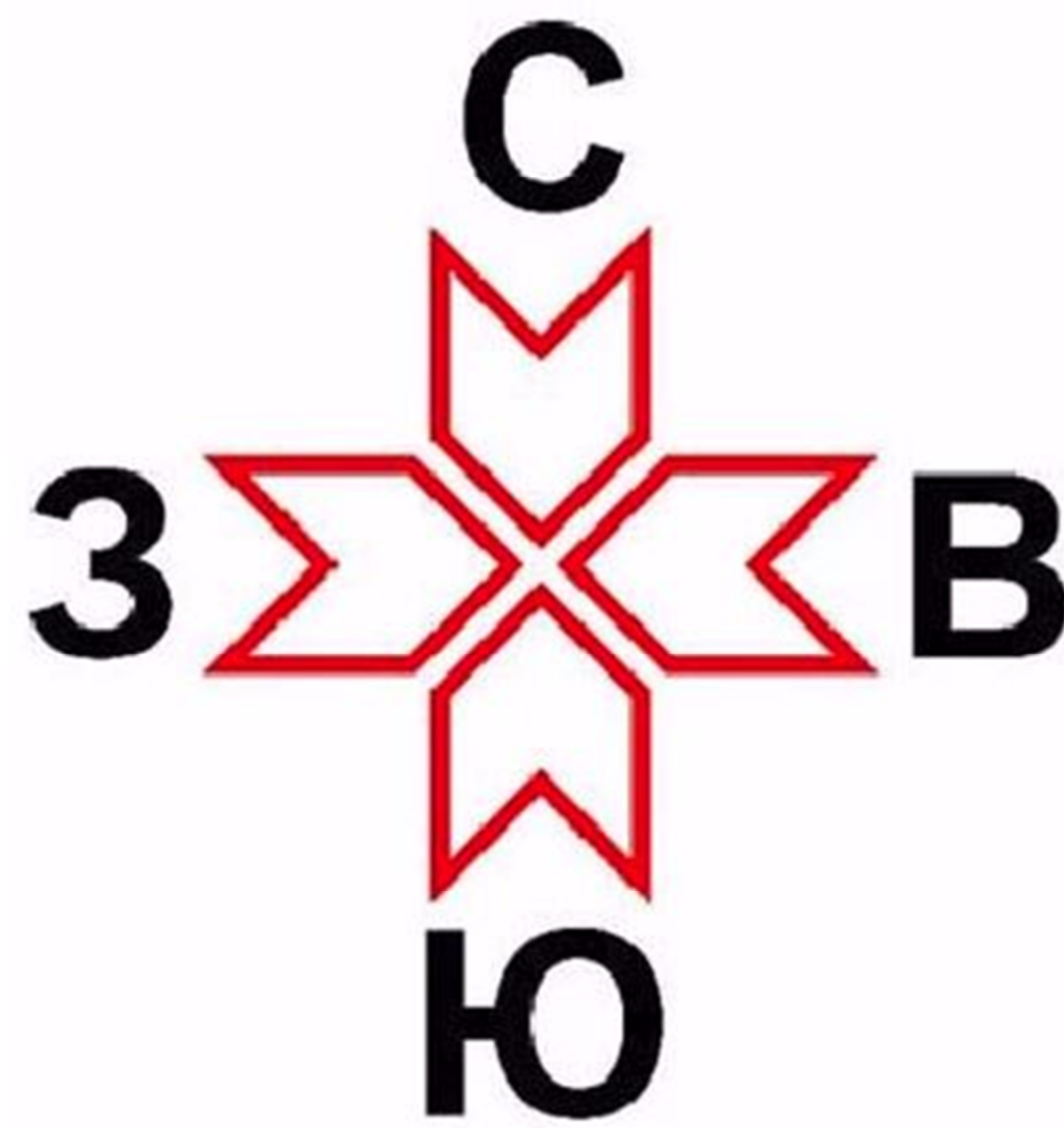




ГЕНЕРАЛЬНЫЙ ПЛАН
НИКОЛЬСКОГО СЕЛЬСКОГО ПОСЕЛЕНИЯ
ТОРБЕЕВСКОГО МУНИЦИПАЛЬНОГО РАЙОНА РМ
КАРТА СОВРЕМЕННОГО СПОЛЬЗОВАНИЯ И
ПЛАНИРУЕМОГО РАЗВИТИЯ ТЕРРИТОРИИ НАСЕЛЕННЫХ ПУНКТОВ
М 1:5000



- Условные обозначения**
СУЩ. ПЛАН. РЕКОНСТР. ЛИКВИД.
- Границы**
- граница муниципального района
 - граница сельского поселения
 - граница населенных пунктов
 - границы земельных участков
- Населенные пункты**
- административный центр поселения
- Зоны и объекты с особыми условиями использования территории**
- санитарно-защитная зона
 - санитарный разрыв инженерных коммуникаций
 - санитарный разрыв транспортной инфраструктуры
 - придорожная полоса
 - охранная зона инженерных коммуникаций
 - первый пояс зоны санитарной охраны
 - источника водоснабжения
 - водоохранная зона
- Транспортная инфраструктура**
- железная дорога
 - автомобильные дороги регионального или межмуниципального значения
 - автомобильные дороги местного значения
- Инженерная инфраструктура**
- линии электропередачи 110 кВ
 - линии электропередачи 35 кВ
 - линии электропередачи 10 кВ
 - трансформаторная подстанция (ТП)
 - газопровод распределительный высокого давления
 - водонапорная башня
 - базовая станция
- Функциональные зоны**
- зона застройки индивидуальными жилыми домами
 - общественно-деловые зоны
 - зона сельскохозяйственных угодий
 - производственная зона сельскохозяйственных предприятий
 - зона кладбищ
 - зона инженерной инфраструктуры
 - коммунально-складская зона
 - зона транспортной инфраструктуры
- Поверхностные водные объекты**
- водоем
 - водоток
- ОКС различного функционального назначения**
- администрация с/п
 - объект культурно-просветительного назначения
 - СДК
 - школа
 - объекты торговли, общественного питания
 - объект религиозной организации
 - памятник
 - ФАП
 - АТС
 - МТФ
 - МТП
 - спортивное сооружение (спортивная площадка)
 - спортивный зал
 - пожарное депо
 - мотель
 - станция технического обслуживания
 - автозаправочная станция
 - наземная стоянка индивидуального транспорта
- Леса**
- леса эксплуатационные